الوطن العربي (طبيعية)

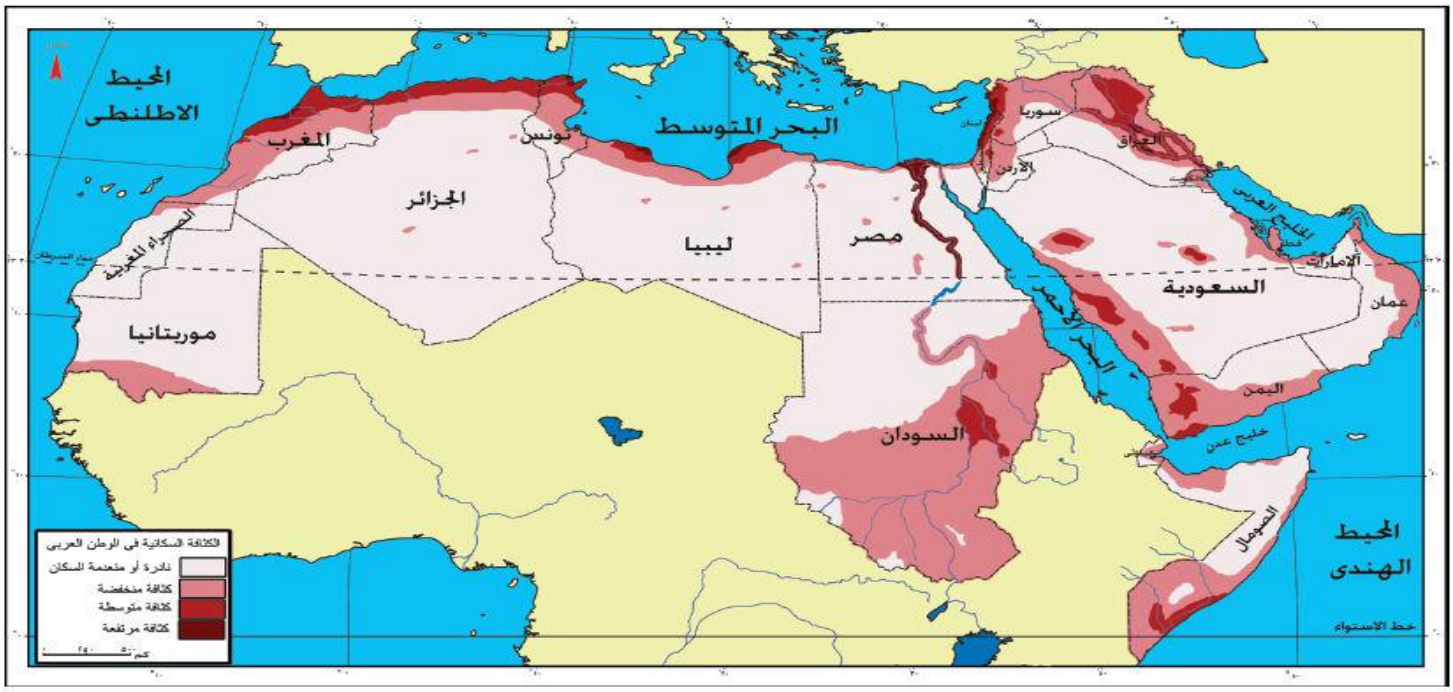

السكان فى الوطن العربى

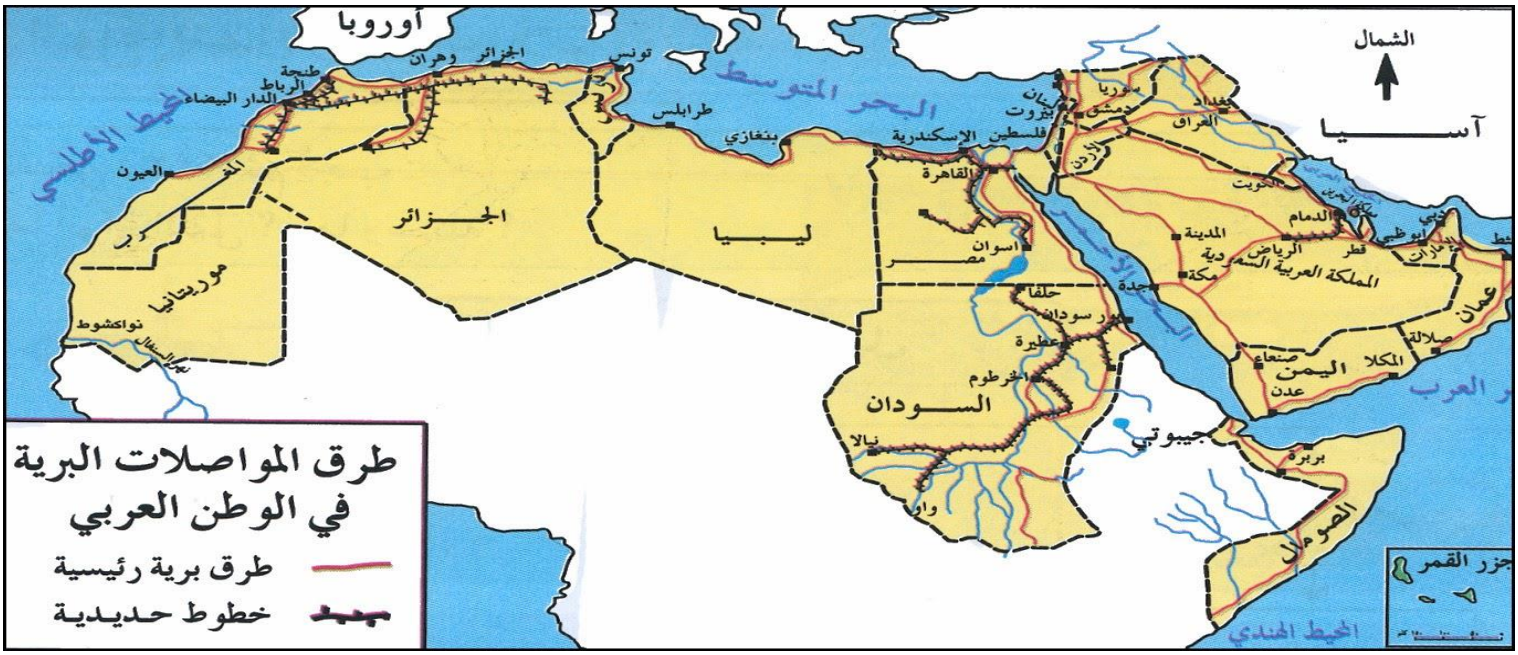
طرق المواصلات البرية
في الوطن العربي
طرق برية رئيسية
خطوط حديدية
أوروبا
الشمال
آسيا
المحيط الأطلسي
البحر المتوسط
البحر الأحمر
بحر العرب
المحيط الهندي
الخليج العربي
الجزائر
ليبيا
مصر
السودان
موريتانيا
عمان
اليمن
الصومال
جيبوتي
المملكة العربية السعودية
العيون
الدار البيضاء
الرباط
طنجة
وهران
الجزائر
تونس
طرابلس
بنغازي
الإسكندرية
القاهرة
أسوان
بيروت
دمشق
سوريا
بغداد
العراق
الكويت
الدمام
الرياض
المدينة
مكة
جدة
قطر
أبوظبي
دبي
صلالة
المكلا
صنعاء
عدن
بربرة
حلفا
بور سودان
عطبرة
الخرطوم
نيالا
واو
نواكشوط
جزر القمر

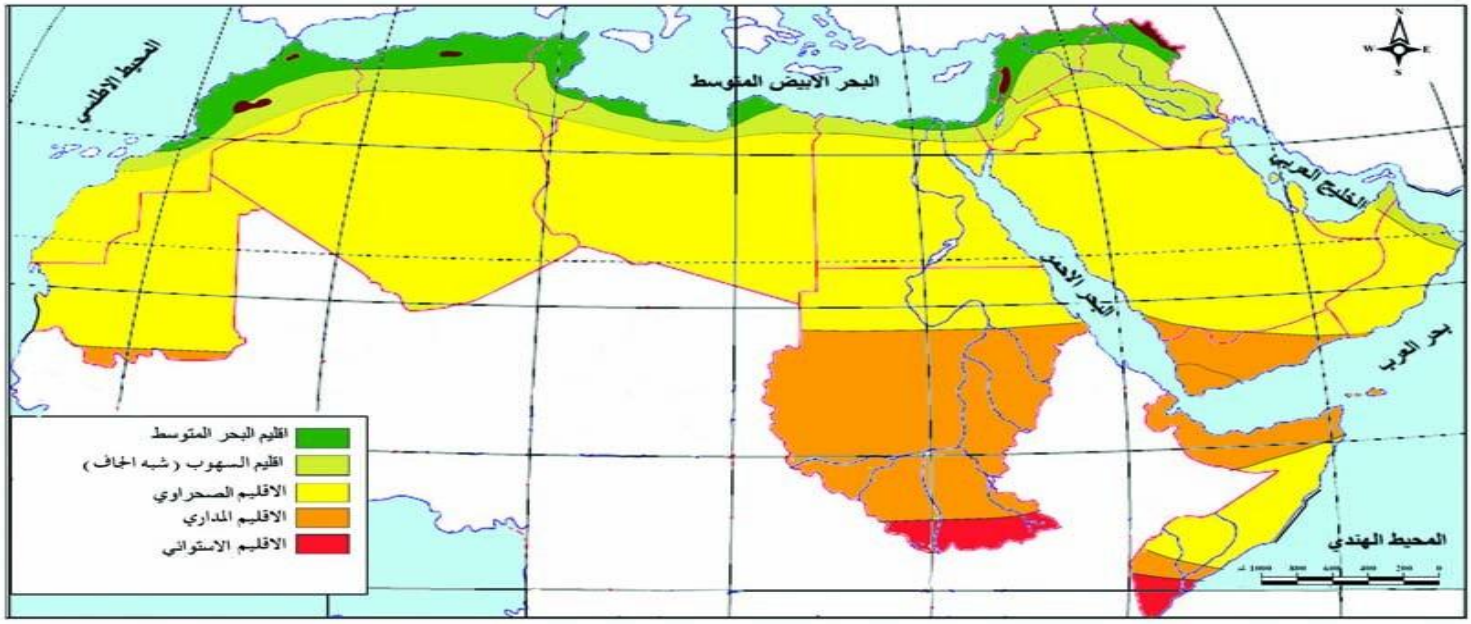
المحيط الأطلسي
البحر الأبيض المتوسط
الخليج العربي
البحر الأحمر
بحر العرب
المحيط الهندي
اقليم البحر المتوسط
اقليم السهوب (شبه الجاف)
الاقليم الصحراوي
الاقليم المداري
الاقليم الاستوائي

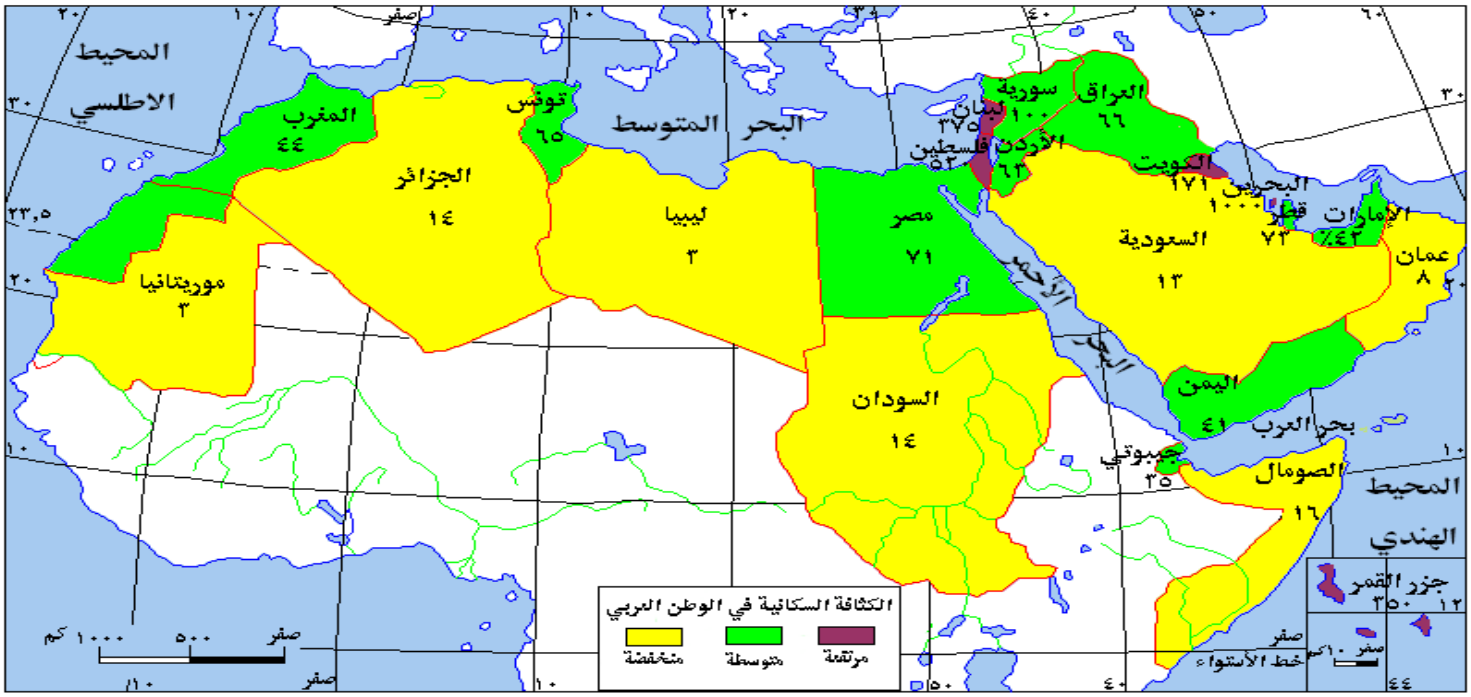
المحيط الاطلسي
البحر المتوسط
المغرب ٤٤
الجزائر ١٤
تونس ٦٥
ليبيا ٣
مصر ٧١
موريتانيا ٣
السودان ١٤
سورية ١٠٠
لبنان ٣٧٥
فلسطين ٥٣
الأردن ٦٣
العراق ٦٦
الكويت ١٧١
البحرين ١٠٠٠
قطر ٧٣
الإمارات ٤٣٪
عمان ٨
السعودية ١٣
اليمن ٤١
جيبوتي ٣٥
الصومال ١٦
البحر الأحمر
بحر العرب
المحيط الهندي
جزر القمر ٣٥٠
الكثافة السكانية في الوطن العربي
منخفضة
متوسطة
مرتفعة
خط الاستواء
١٠٠٠ كم
٥٠٠
صفر

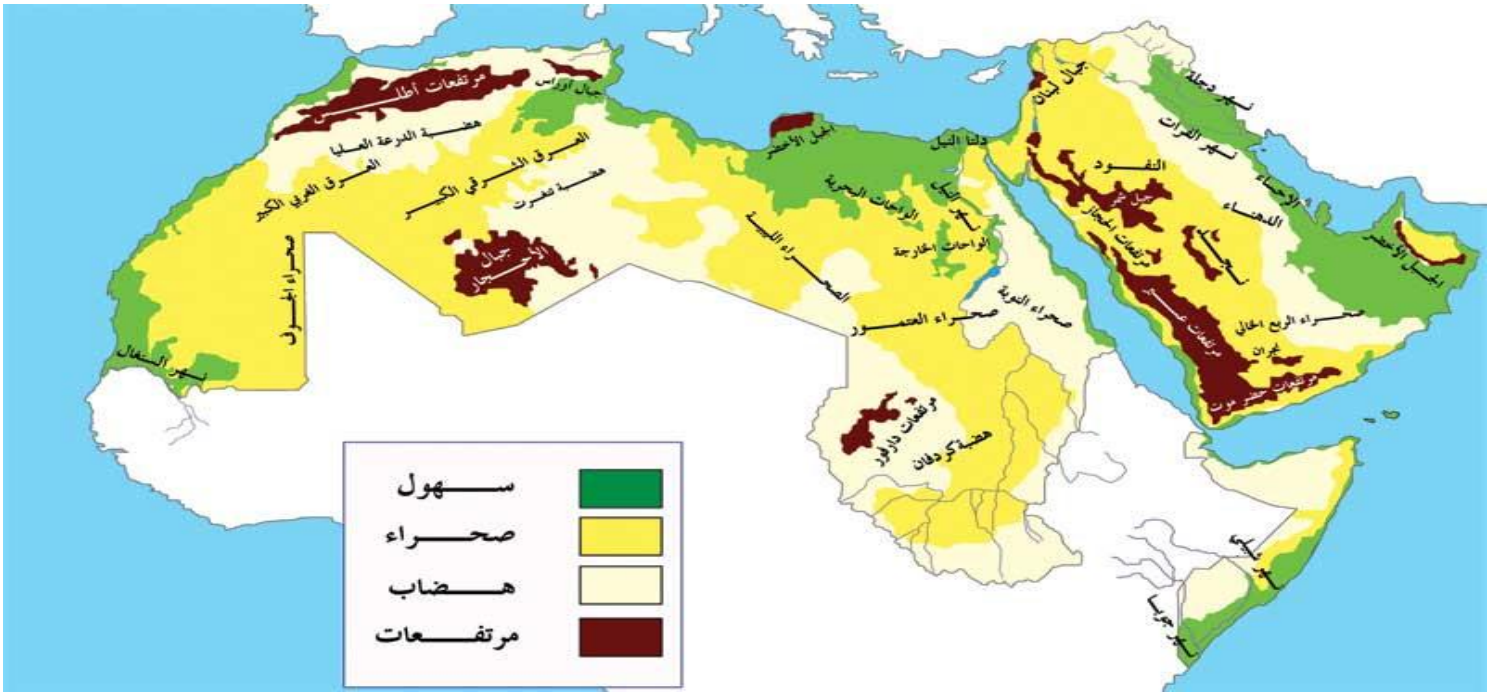
مرتفعات أطلس
جبال الأوراس
هضبة الدوعة العليا
العرق الشرقي الكبير
العرق الغربي الكبير
هضبة تفرت
جبال الأحجار
صحراء الجزول
نهر السنغال
النيل الأعظم
دلتا النيل
الواحات البحرية
الواحات الخارجية
الصحراء الليبية
صحراء العقور
صحراء النوبة
مرتفعات دارفور
هضبة كردفان
جبال لبنان
نهر دجلة
نهر الفرات
النفود
الدهناء
الأحساء
النيل الأعظم
صحراء الربع الخالي
مرتفعات عسير
مرتفعات حضرموت
نهر جوبا
سهول
صحراء
هضاب
مرتفعات

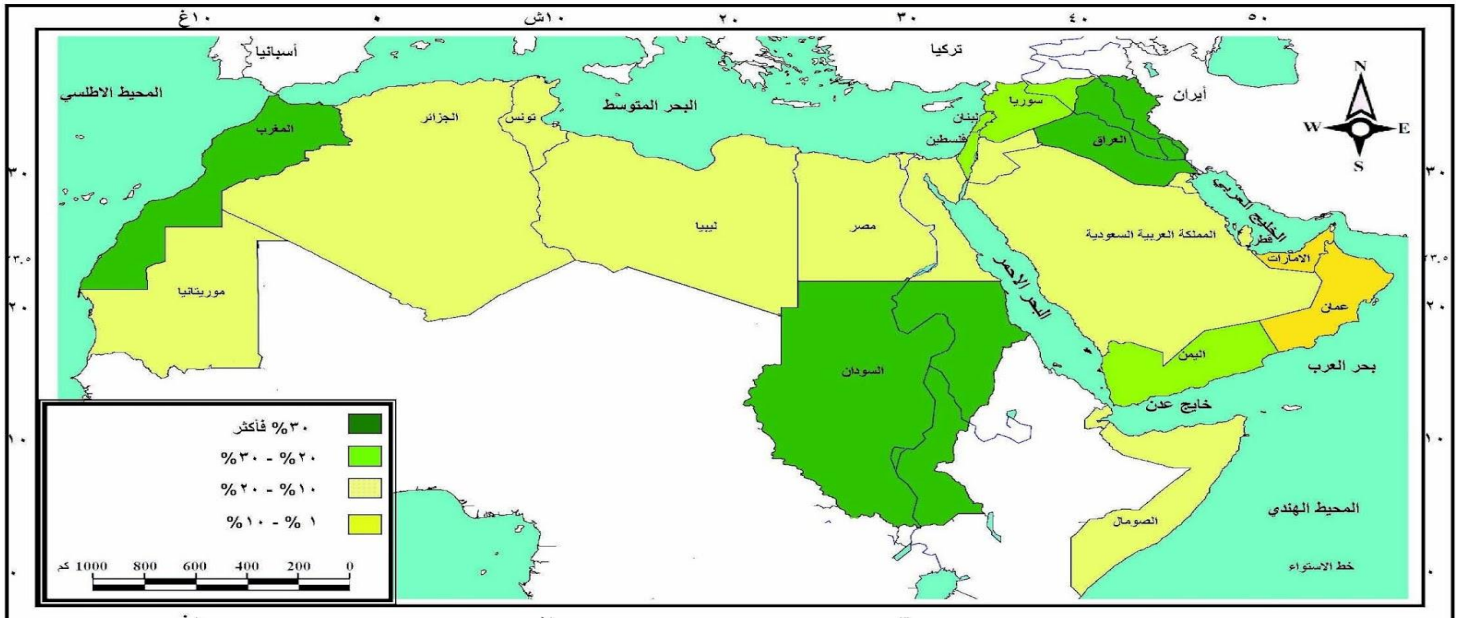
أسبانيا
تركيا
المحيط الاطلسي
البحر المتوسط
أيران
المغرب
الجزائر
تونس
سوريا
لبنان
فلسطين
العراق
ليبيا
مصر
المملكة العربية السعودية
الخليج العربي
قطر
الامارات
عمان
موريتانيا
البحر الاحمر
السودان
اليمن
بحر العرب
خليج عدن
الصومال
المحيط الهندي
خط الاستواء
٣٠% فأكثر
٢٠% - ٣٠%
١٠% - ٢٠%
١ % - ١٠%
1000 800 600 400 200 0 كم

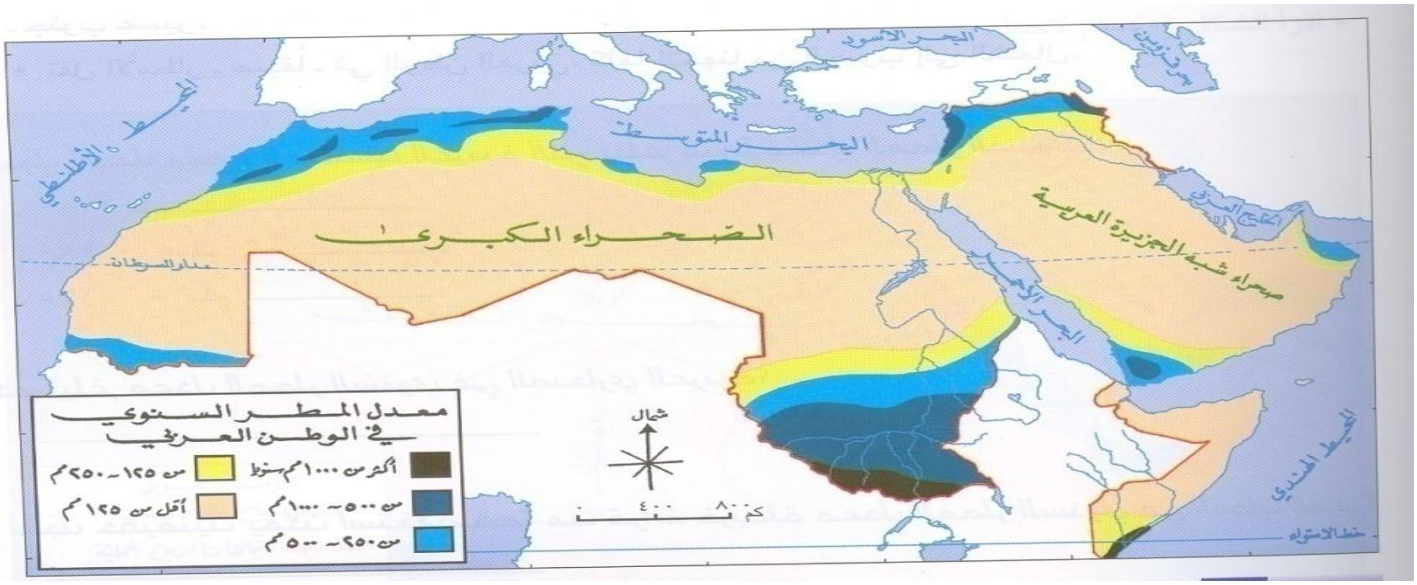
البحر الاسود
المحيط الاطلسي
البحر المتوسط
الصحراء الكبرى
مدار السرطان
شبه الجزيرة العربية
البحر الاحمر
المحيط الهندي
خط الاستواء
معدل المطر السنوي في الوطن العربي
أكثر من ١٠٠٠ مم سنويا
من ٥٠٠ - ١٠٠٠ مم
من ٢٥٠ - ٥٠٠ مم
من ١٢٥ - ٢٥٠ مم
أقل من ١٢٥ مم
شمال
كم ٨٠٠ ٤٠٠ ٠

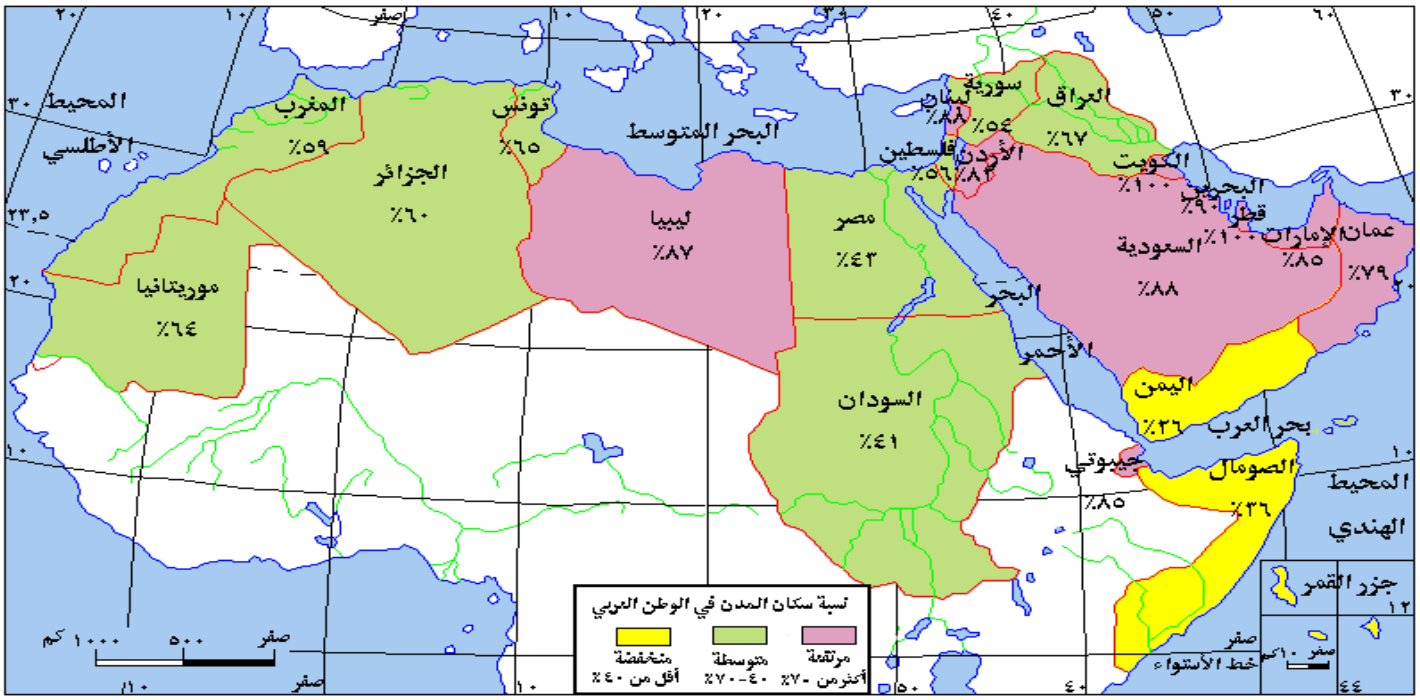
المحيط الأطلسي
المغرب
٥٩٪
تونس
٦٥٪
البحر المتوسط
الجزائر
٦٠٪
ليبيا
٨٧٪
مصر
٤٣٪
سورية
٥٤٪
لبنان
٨٨٪
العراق
٦٧٪
فلسطين
٥٦٪
الأردن
٨٣٪
الكويت
١٠٠٪
البحرين
٩٦٪
قطر
١٠٠٪
الإمارات
٨٥٪
عمان
٧٩٪
السعودية
٨٨٪
موريتانيا
٦٤٪
البحر الأحمر
اليمن
٣٦٪
السودان
٤١٪
جيبوتي
٨٥٪
الصومال
٣٦٪
بحر العرب
المحيط الهندي
جزر القمر
خط الاستواء
نسبة سكان المدن في الوطن العربي
مرتفعة أكثر من ٧٠٪
متوسطة ٤٠-٧٠٪
منخفضة أقل من ٤٠٪
صفر ٥٠٠ ١٠٠٠ كم

الشمال
المحيط الأطلسي
البحر المتوسط
الجزائر
ليبيا
مصر
موريتانيا
السودان
بحر العرب
المحيط الهندي
توزيع الثروة الزراعية في الوطن العربي

الوطن العربي (طبيعية)